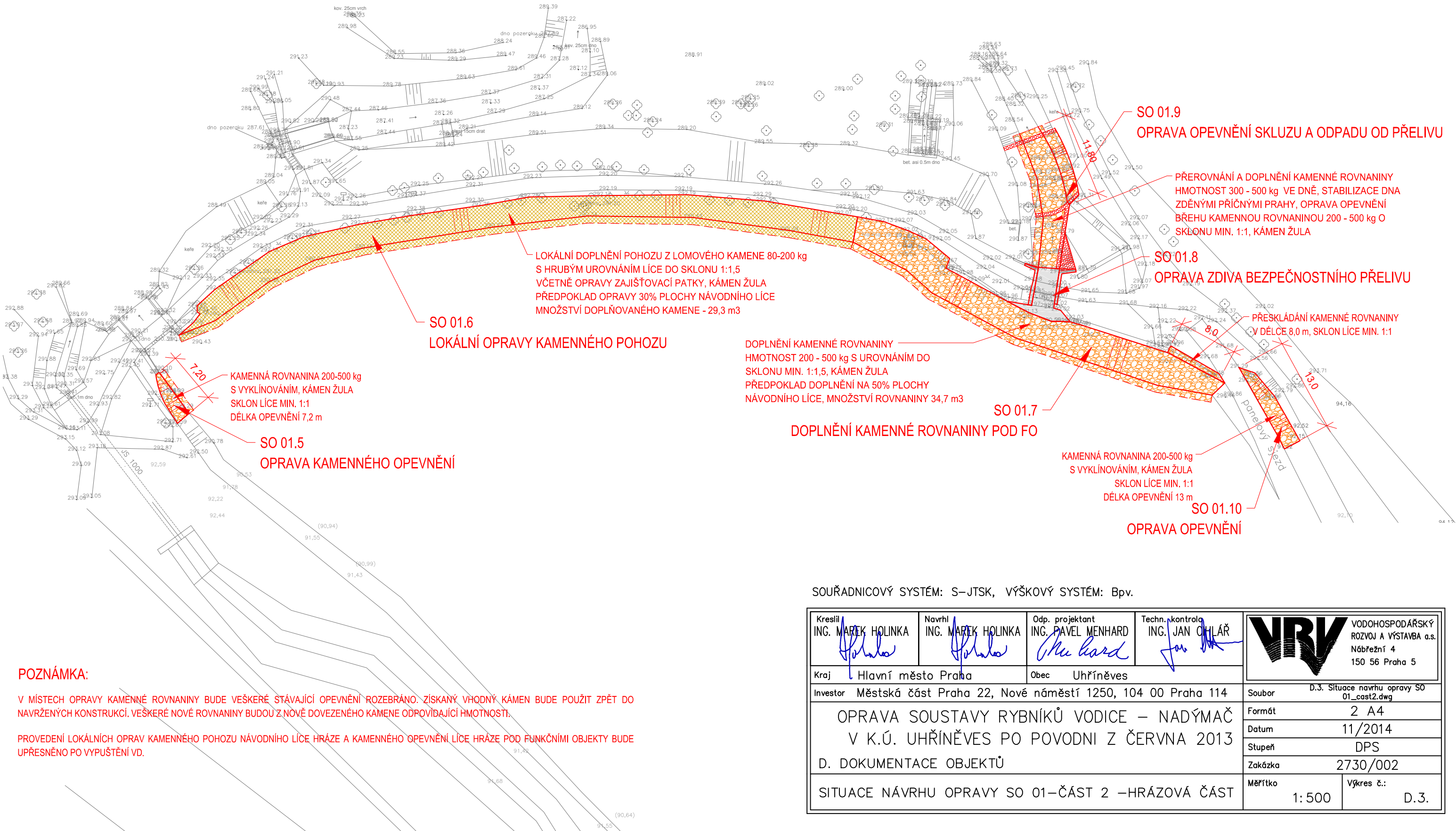
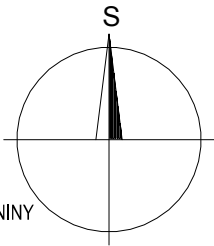


LEGENDA:

- GEODETICKÉ ZAMĚŘENÍ
- NÁVRH OPRAV
- OPRAVOVA A DOPLNĚNÍ KAMENNÉ ROVNANINY
- OPRAVA KAMENNÉHO POHOZU A ZÁHOZU
- OPRAVA ZDIVA BEZPEČNOSTNÍHO PŘELIVU
- OPRAVA DLAŽBY / DOPLNĚNÍ PŘÍČNÝCH PRAHŮ








POZNÁMKA:

V MÍSTECH OPRAVY KAMENNÉ ROVNANINY BUDE VEŠKERÉ STÁVAJÍCÍ OPEVNĚNÍ ROZEBRÁNO. ZÍSKANÝ VHODNÝ KÁMEN BUDE POUŽIT ZPĚT DO NAVRŽENÝCH KONSTRUKCÍ. VEŠKERÉ NOVÉ ROVNANINY BUDOU Z NOVĚ DOVEZENÉHO KAMENE ODPOVÍDAJÍCÍ HMOTNOSTI.

PROVEDENÍ LOKÁLNÍCH OPRAV KAMENNÉHO POHOZU NÁVODNÍHO LÍCE HRÁZE A KAMENNÉHO OPEVNĚNÍ LÍCE HRÁZE POD FUNKČNÍMI OBJEKTY BUDE UPŘESNĚNO PO VYPUŠTĚNÍ VD.

SOUŘADNICOVÝ SYSTÉM: S–JTSK, VÝŠKOVÝ SYSTÉM: Bp.v.

Kreslil ING. MAREK HOLINKA 	Navrhl ING. MAREK HOLINKA 	Odp. projektant ING. PAVEL MENHARD 	Techn. kontrola ING. JAN OHLÁŘ 	 <div>VODOHOSPODÁŘSKÝ ROZVOJ A VÝSTAVBA a.s. Nábřeží 4 150 56 Praha 5</div>
Kraj Hlavní město Praha	Obec Uhřetěves			
Investor Městská část Praha 22, Nové náměstí 1250, 104 00 Praha 114	Soubor D.3. Situace návrhu opravy SO 01_cas2.dwg			
OPRAVA SOUSTAVY RYBNÍKŮ VODICE – NADÝMAČ V K.Ú. UHŘETĚVES PO POVODNI Z ČERVNA 2013 D. DOKUMENTACE OBJEKTŮ	Formát 2 A4			
	Datum 11/2014			
	Stupeň DPS			
SITUACE NÁVRHU OPRAVY SO 01–ČÁST 2 –HRÁZOVÁ ČÁST	Zakázka 2730/002			
	Měřítko 1: 500	Výkres č.: D.3.		